

Томская область
Томский район
МО "Корниловское сельское поселение"

Томская область
Томский район
МО "Мирненское сельское поселение"

Томская область
Томский район
МО "Корниловское сельское поселение"

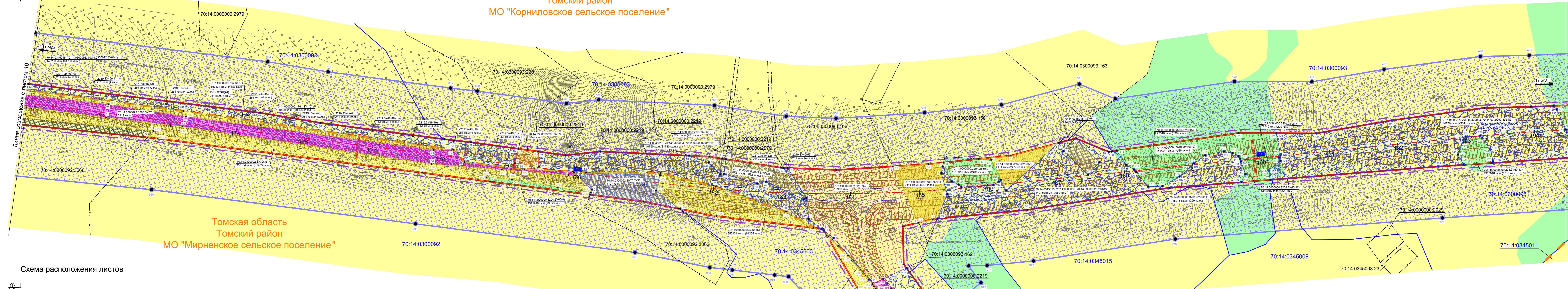

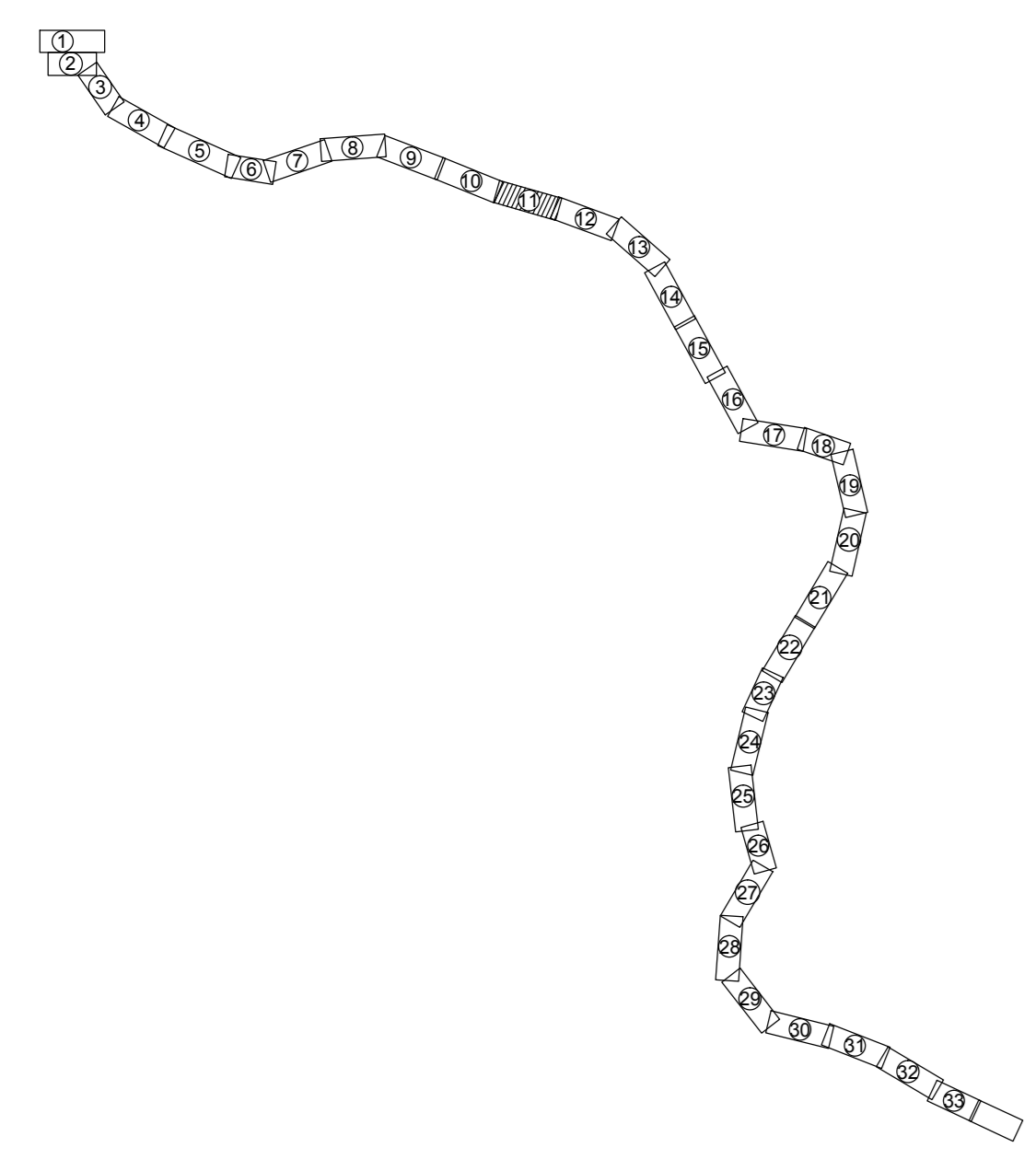


Схема расположения листов



- ТЕРРИТОРИАЛЬНОЕ УСТРОЙСТВО**
- граница кадастрового квартала
 - граница муниципального образования
 - 70:14:0300092 кадастровый номер кадастрового квартала
 - 70:14:0300092:3568 кадастровый номер земельного участка
- ИСПОЛЬЗОВАНИЕ ТЕРРИТОРИИ**
- земли сельскохозяйственного назначения
 - земли населенных пунктов
 - земли лесного фонда
- ЛИНИИ, ОБОЗНАЧАЮЩИЕ ДОРОГИ, УЛИЦЫ, ПРОЕЗДЫ**
ОБЪЕКТЫ ТРАНСПОРТНОЙ ИНФРАСТРУКТУРЫ С УКАЗАНИЕМ МЕСТ И ТИПОВ ПЕРЕСЕЧЕНИЙ И ПРИМЫКАНИЙ АВТОМОБИЛЬНЫХ ДОРОГ И УЛИЦ К ПРОЕКТИРУЕМОЙ АВТОМОБИЛЬНОЙ ДОРОГЕ РЕГИОНАЛЬНОГО ЗНАЧЕНИЯ
- водопроводная труба
 - откос проектируемой автомобильной дороги
 - ось проектируемой автомобильной дороги регионального значения

Условные обозначения

- ЗОНЫ С ОСОБИМИ УСЛОВИЯМИ ИСПОЛЬЗОВАНИЯ ТЕРРИТОРИИ**
- придорожные полосы автомобильных дорог
 - 221 поворотные точки придорожной полосы автомобильной дороги
- МЕЖЕВАНИЕ ТЕРРИТОРИИ**
- красные линии, обозначающие существующие, планируемые (изменяемые и вновь образуемые) границы зон размещения автомобильной дороги общего пользования регионального значения
 - линии отступа от красных линий в целях определения места допустимого размещения зданий, строений, сооружений
 - границы земельных участков, занесенных в ГКН, в том числе границы земельных участков, на которых расположены сети инженерно-технического обеспечения, линии электропередачи, линии связи, трубопроводы, автомобильные дороги
 - поворотные точки земельных участков
 - Границы земельных участков ЗУ1, предназначенных для размещения объектов капитального строительства регионального значения
 - Границы земельных участков ЗУ30, предназначенных для размещения объектов капитального строительства регионального значения
 - Границы земельных участков ЗУ46, предназначенных для размещения объектов капитального строительства регионального значения

- Границы земельных участков ЗУ56, предназначенных для размещения объектов капитального строительства регионального значения
- Границы земельных участков ЗУ57, предназначенных для размещения объектов капитального строительства регионального значения
- Границы земельных участков ЗУ58, предназначенных для размещения объектов капитального строительства регионального значения
- Границы земельных участков ЗУ59, предназначенных для размещения объектов капитального строительства регионального значения
- Границы земельных участков ЗУ60, предназначенных для размещения объектов капитального строительства регионального значения
- Границы земельных участков ЗУ61, предназначенных для размещения объектов капитального строительства регионального значения
- Границы земельных участков ЗУ62, предназначенных для размещения объектов капитального строительства регионального значения
- Границы земельных участков ЗУ63, предназначенных для размещения объектов капитального строительства регионального значения
- Границы земельных участков ЗУ64, предназначенных для размещения объектов капитального строительства регионального значения
- Границы земельных участков ЗУ98, предназначенных для размещения объектов капитального строительства регионального значения

Примечания:
- публичные сервитуты на земельные участки - отсутствуют;
- объекты археологического наследия - отсутствуют.

427-16-с17-ППЛ-ПМ				
Строительство автомобильной дороги Томск - Тайга в Томской и Кемеровской областях				
Изм.	Кол.уч.	Лист	№ док.	Подпись
Разработчик	Ярославлин	27	07.18	
Проверил	Кабирова	27	07.18	
Глав.спец	Аболонков	27	07.18	
Н.контр.	Маслова	27	07.18	
ГИП	Казakov	27	07.18	
Проект межевания		Стадия	Лист	Листов
		П	11	
Чертеж проекта межевания территории М 1:2000		РОСИНСТАЛ ПРОЕКТ		