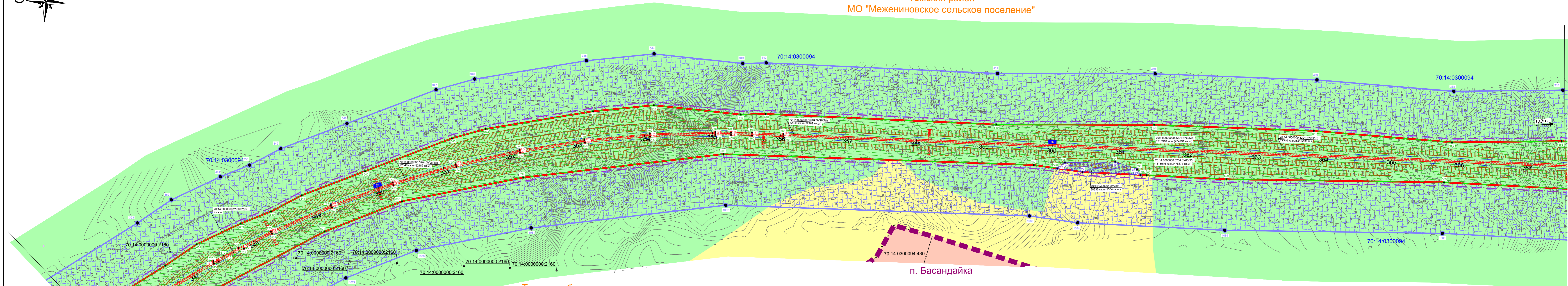



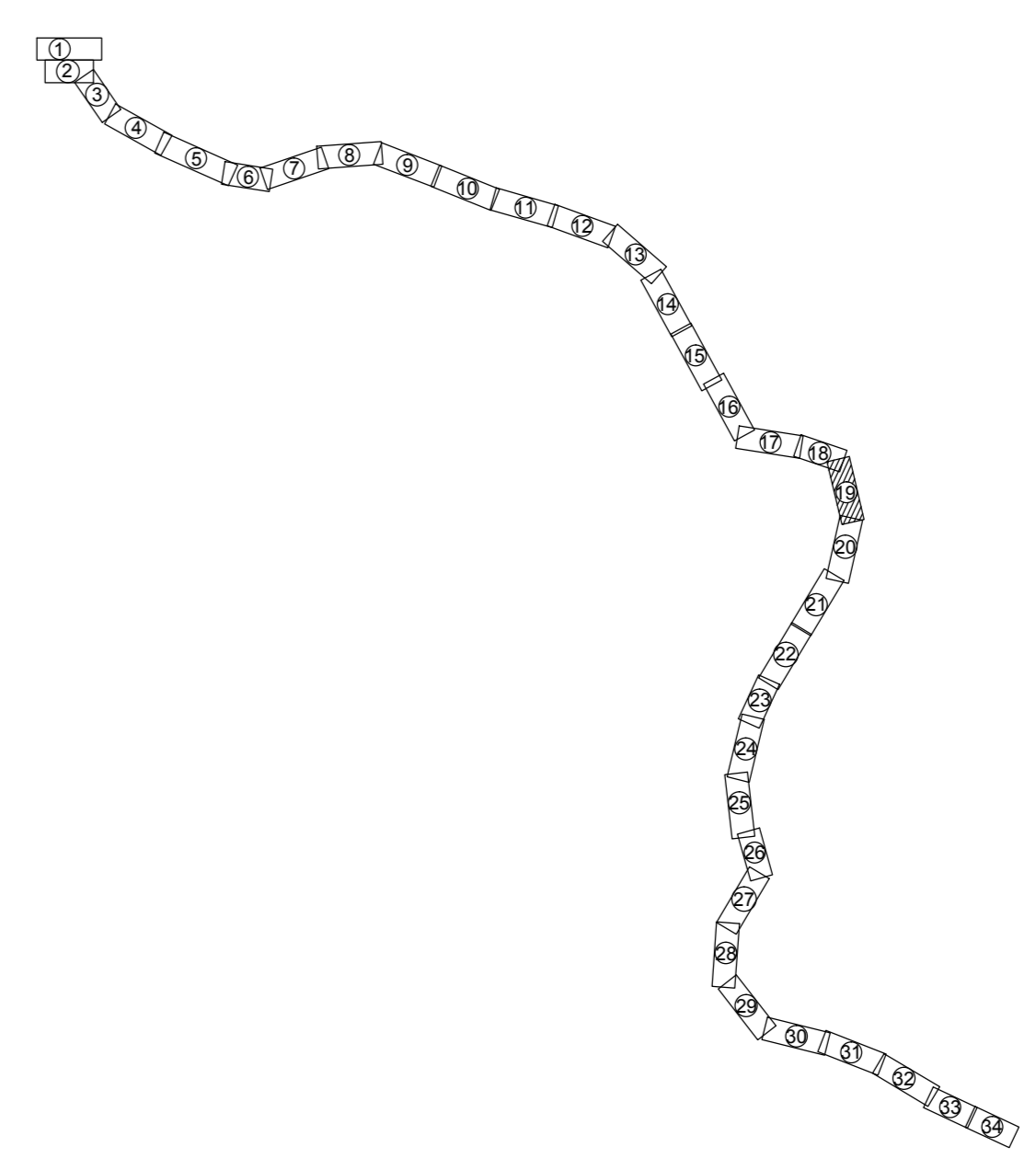
Томская область
Томский район
МО "Межениновское сельское поселение"



Томская область
Томский район
МО "Межениновское сельское поселение"

п. Басандайка

Схема расположения листов



- ТЕРРИТОРИАЛЬНОЕ УСТРОЙСТВО**
- граница населенного пункта
 - 70:14:0300094 кадастровый номер кадастрового квартала
 - 70:14:0000000:2159 кадастровый номер земельного участка
- ИСПОЛЬЗОВАНИЕ ТЕРРИТОРИИ**
- земли сельскохозяйственного назначения
 - земли населенных пунктов
 - земли лесного фонда

- Условные обозначения**
- ЛИНИИ, ОБОЗНАЧАЮЩИЕ ДОРОГИ, УЛИЦЫ, ПРОЕЗДЫ
ОБЪЕКТЫ ТРАНСПОРТНОЙ ИНФРАСТРУКТУРЫ С
УКАЗАНИЕМ МЕСТ И ТИПОВ ПЕРЕСЕЧЕНИЙ И
ПРИМЫКАНИЙ АВТОМОБИЛЬНЫХ ДОРОГ И УЛИЦ К
ПРОЕКТИРУЕМОЙ АВТОМОБИЛЬНОЙ ДОРОГЕ
РЕГИОНАЛЬНОГО ЗНАЧЕНИЯ
- водопропускная труба
 - откос проектируемой автомобильной дороги
 - ось проектируемой автомобильной дороги регионального значения
- ЗОНЫ С ОСОБЫМИ УСЛОВИЯМИ
ИСПОЛЬЗОВАНИЯ ТЕРРИТОРИИ**
- придорожные полосы автомобильных дорог
 - 334 поворотные точки придорожной полосы автомобильной дороги

- МЕЖЕВАНИЕ ТЕРРИТОРИИ**
- красные линии, обозначающие существующие, планируемые (изменяемые и вновь образуемые) границы зон размещения автомобильной дороги общего пользования регионального значения
 - линии отступа от красных линий в целях определения места допустимого размещения зданий, строений, сооружений
 - границы земельных участков, занесенных в ГКН, в том числе границы земельных участков, на которых расположены сети инженерно-технического обеспечения, линии электропередачи, линии связи, трубопроводы, автомобильные дороги
 - поворотные точки земельных участков
 - Границы земельных участков ЗУ60, предназначенных для размещения объектов капитального строительства регионального значения
 - Границы земельных участков ЗУ98, предназначенных для размещения объектов капитального строительства регионального значения
 - Границы земельных участков ЗУ78, предназначенных для размещения объектов капитального строительства регионального значения
 - Границы земельных участков ЗУ90, предназначенных для размещения объектов капитального строительства регионального значения

Примечания:
- публичные сервитуты на земельные участки - отсутствуют;
- объекты археологического наследия - отсутствуют.

427-16-с17-ППЛ-ПМ				
Строительство автомобильной дороги Томск - Тайга в Томской и Кемеровской областях				
Изм.	Кол.уч.	Лист	№ док.	Подпись
Разраб.	Ярославлин	27	07.18	
Проверил	Кабирова	27	07.18	
Глав. спец.	Аболонков	27	07.18	
Н.контр.	Маслова	27	07.18	
ГИП	Казakov	27	07.18	
Проект межевания			Стадия	Лист
			П	19
Чертеж проекта межевания территории М 1:2000			РОСИНСТАЛ ПРОЕКТ	

Согласовано
Взам. инв. №
Подп. и дата
Инв. № подл.

Линия совмещения с листом 20