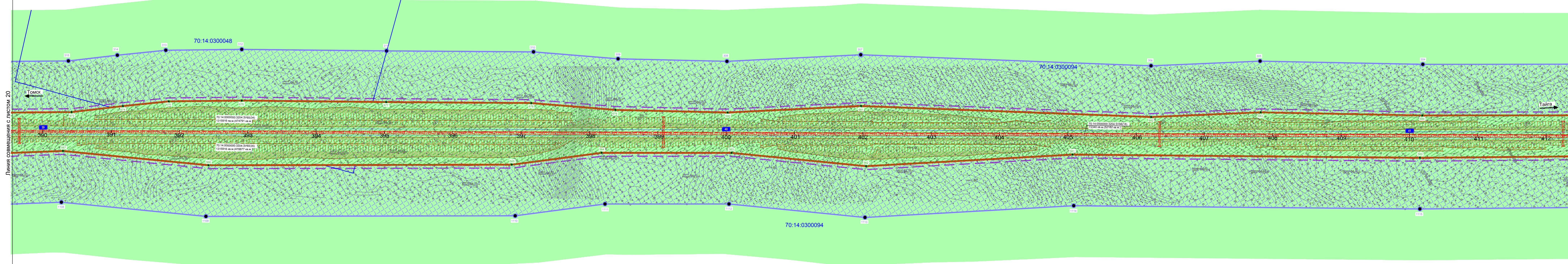



Томская область  
Томский район  
МО "Межениновское сельское поселение"

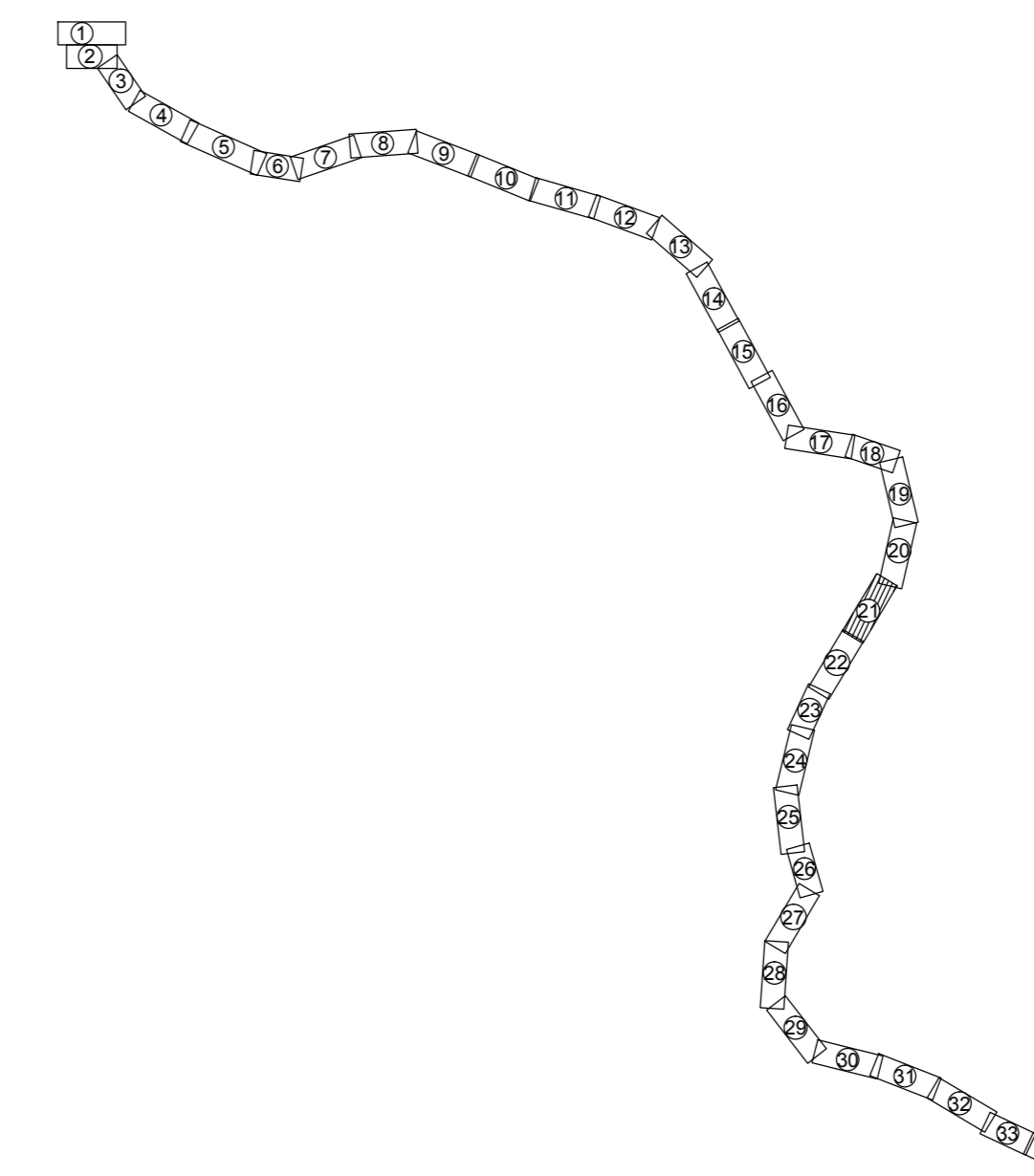


Линия совмещения с листом 20

Линия совмещения с листом 22

Томская область  
Томский район  
МО "Межениновское сельское поселение"

Схема расположения листов



Условные обозначения

- ТЕРРИТОРИАЛЬНОЕ УСТРОЙСТВО**  
 — граница кадастрового квартала  
 70:14:0300094 кадастровый номер кадастрового квартала
- ИСПОЛЬЗОВАНИЕ ТЕРРИТОРИИ**  
 — земли лесного фонда
- ЗОНЫ С ОСОБИМИ УСЛОВИЯМИ ИСПОЛЬЗОВАНИЯ ТЕРРИТОРИИ**  
 — придорожные полосы автомобильных дорог  
 360 поворотные точки придорожной полосы автомобильной дороги
- ЛИНИИ, ОБОЗНАЧАЮЩИЕ ДОРОГИ, УЛИЦЫ, ПРОЕЗДЫ**  
 — объекты транспортной инфраструктуры с указанием мест и типов пересечений и примыканий автомобильных дорог и улиц к проектируемой автомобильной дороге регионального значения
- водопропускная труба  
 — откос проектируемой автомобильной дороги  
 — ось проектируемой автомобильной дороги регионального значения
- МЕЖЕВАНИЕ ТЕРРИТОРИИ**  
 — красные линии, обозначающие существующие, планируемые (изменяемые и вновь образуемые) границы зон размещения автомобильной дороги общего пользования регионального значения
- границы земельных участков ЗУ 60, предназначенных для размещения объектов капитального строительства регионального значения  
 — границы земельных участков ЗУ 98, предназначенных для размещения объектов капитального строительства регионального значения
- линии отступа от красных линий в целях определения места допустимого размещения здания, строения, сооружения  
 — границы земельных участков, занесенных в ГКН, в том числе границы земельных участков, на которых расположены сети инженерно-технического обеспечения, линии электропередачи, линии связи, трубопроводы, автомобильные дороги  
 360 поворотные точки земельных участков

**Примечания:**  
 - публичные сервитуты на земельные участки - отсутствуют;  
 - объекты археологического наследия - отсутствуют.

427-16-с17-ППЛ-ПМ					
Строительство автомобильной дороги Томск - Тайга в Томской и Кемеровской областях					
Изм.	Кол.уч.	Лист	№ док.	Подпись	Дата
Разраб.	Ярославкин				27.07.18
Проверил	Кабирина				27.07.18
Глав.спец	Аболонков				27.07.18
Н.контроль	Маслова				27.07.18
ГИП	Казakov				27.07.18
Проект межевания				Стадия	Лист
				П	21
Чертеж проекта межевания территории М 1:2000				РОСИНСТАЛ ПРОЕКТ	

Согласовано  
 Взам. инв. №  
 Подп. и дата  
 Инв. № подл.