
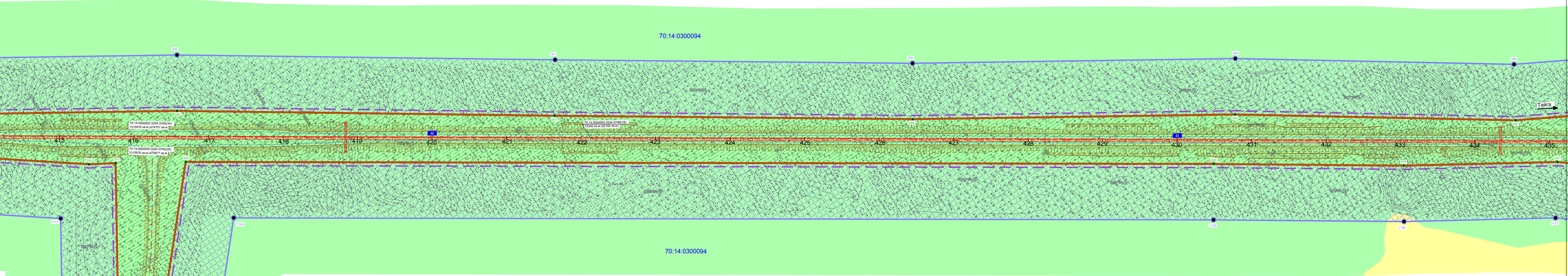


Томская область
Томский район
МО "Межениновское сельское поселение"



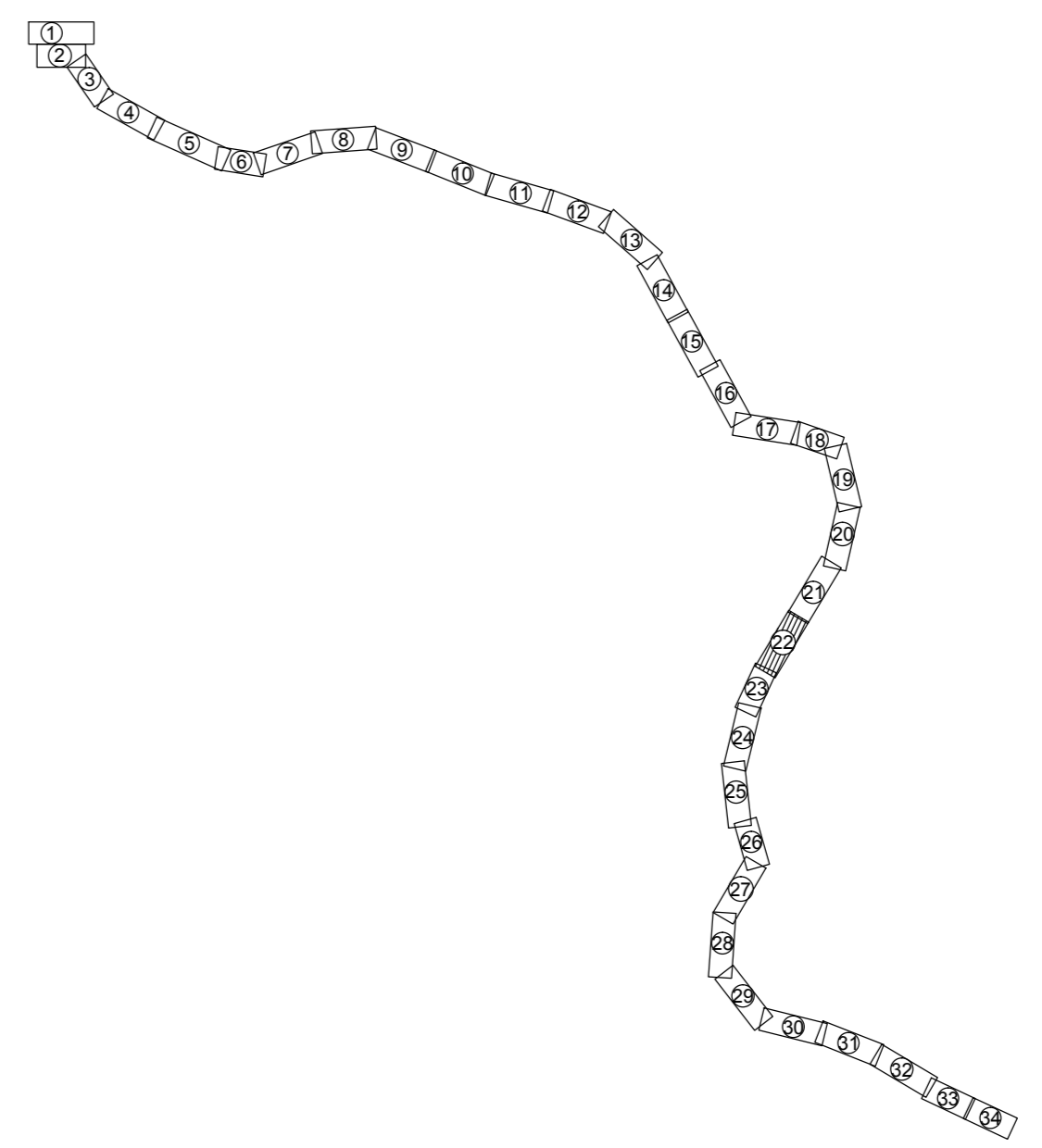
Линия совмещения с листом 21

Линия совмещения с листом 23



Томская область
Томский район
МО "Межениновское сельское поселение"

Схема расположения листов



- ТЕРРИТОРИАЛЬНОЕ УСТРОЙСТВО**
- 70:14:0300094 граница кадастрового квартала
 - 70:14:0300094 кадастровый номер кадастрового квартала
- ИСПОЛЬЗОВАНИЕ ТЕРРИТОРИИ**
- земли сельскохозяйственного назначения
 - земли лесного фонда
- ЗОНЫ С ОСОБЫМИ УСЛОВИЯМИ ИСПОЛЬЗОВАНИЯ ТЕРРИТОРИИ**
- придорожные полосы автомобильных дорог
 - 372 поворотные точки придорожной полосы автомобильной дороги

- Условные обозначения**
- ЛИНИИ, ОБОЗНАЧАЮЩИЕ ДОРОГИ, УЛИЦЫ, ПРОЕЗДЫ**
- объекты транспортной инфраструктуры с указанием мест и типов пересечений и примыканий автомобильных дорог и улиц к проектируемой автомобильной дороге регионального значения
 - водопропускная труба
 - откос проектируемой автомобильной дороги
 - ось проектируемой автомобильной дороги регионального значения
- МЕЖЕВАНИЕ ТЕРРИТОРИИ**
- красные линии, обозначающие существующие, планируемые (изменяемые и вновь образуемые) границы зон размещения автомобильной дороги общего пользования регионального значения

- линии отступа от красных линий в целях определения места допустимого размещения зданий, строений, сооружений
- границы земельных участков, занесенных в ГКН, в том числе границы земельных участков, на которых расположены сети инженерно-технического обеспечения, линии электропередачи, линии связи, трубопроводы, автомобильные дороги
- поворотные точки земельных участков
- Границы земельных участков ЗУ77 предназначенных для размещения объектов капитального строительства регионального значения
- Границы земельных участков ЗУ60, предназначенных для размещения объектов капитального строительства регионального значения
- Границы земельных участков ЗУ98, предназначенных для размещения объектов капитального строительства регионального значения

Примечания:
- публичные сервитуты на земельные участки - отсутствуют;
- объекты археологического наследия - отсутствуют.

					427-16-с17-ППЛ-ПМ				
					Строительство автомобильной дороги Томск - Тайга в Томской и Кемеровской областях				
					Проект межевания		Стадия	Лист	Листов
Изм.	Кол.уч.	Лист	№ док.	Подпись	Дата	П	22		
Разраб.	Ярославкин				27.07.18				
Проверил	Кабириова				27.07.18				
Глав.спец	Аболонков				27.07.18				
Н.контроль	Маслова				27.07.18	Чертеж проекта межевания территории М 1:2000			
ГИП	Казakov				27.07.18	РОСИНСТАЛ ПРОЕКТ			

Согласовано
Взам. инв. №
Подп. и дата
Инв. № подл.