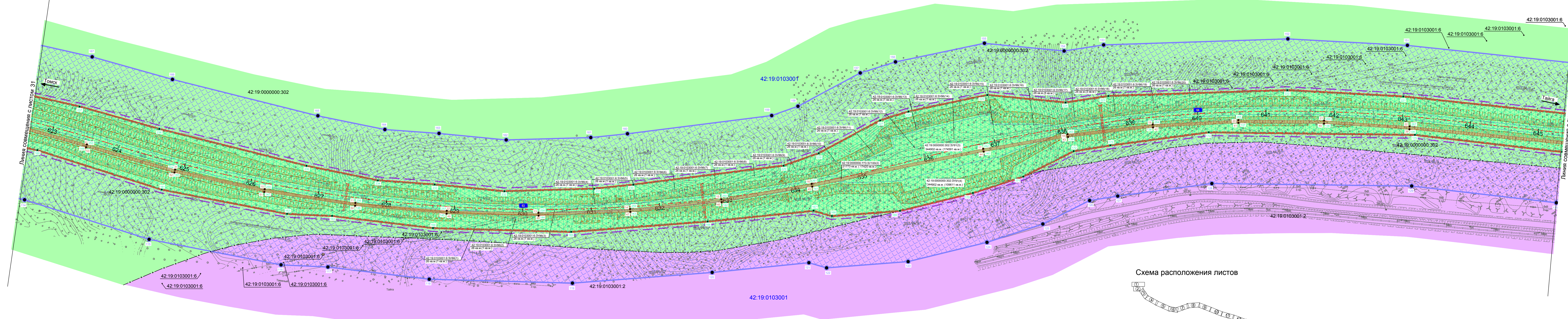



Кемеровская область
МО "Тайгинский городской округ"



Кемеровская область
МО "Тайгинский городской округ"

Условные обозначения

ТЕРРИТОРИАЛЬНОЕ УСТРОЙСТВО
42:19:0103001 кадастровый номер кадастрового квартала
42:19:0103001:2 кадастровый номер земельного участка

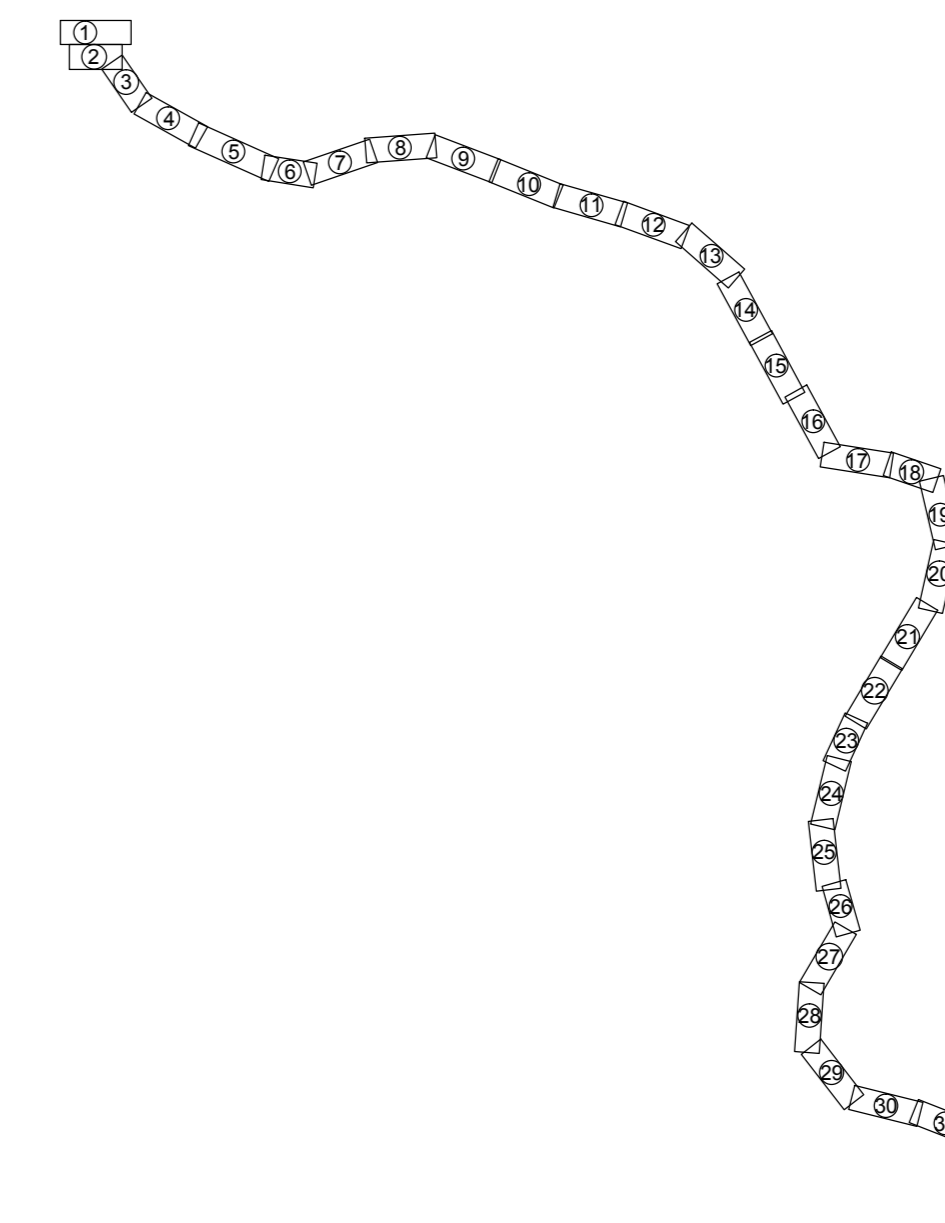
ИСПОЛЬЗОВАНИЕ ТЕРРИТОРИИ

- земли лесного фонда
- земли промышленности, энергетики, транспорта, связи, радиовещания, телевидения, информатики, земли для обеспечения космической деятельности, земли обороны, безопасности и земли иного специального назначения
- зоны с особыми условиями использования территорий
 - придорожные полосы автомобильных дорог
 - поворотные точки придорожной полосы автомобильной дороги

- МЕЖЕВАНИЕ ТЕРРИТОРИИ**
- красные линии, обозначающие существующие, планируемые (изменяемые и вновь образуемые) границы зон размещения автомобильной дороги общего пользования регионального значения
 - линии отступа от красных линий в целях определения места допустимого размещения зданий, строений, сооружений
 - границы земельных участков, занесенных в ГКН, в том числе границы земельных участков, на которых расположены сети инженерно-технического обеспечения, линии электропередачи, линии связи, трубопроводы, автомобильные дороги
 - поворотные точки земельных участков
 - Границы земельных участков ЗУ86, предназначенных для размещения объектов капитального строительства регионального значения
 - Границы земельных участков ЗУ91, предназначенных для размещения объектов капитального строительства регионального значения
 - Границы земельных участков ЗУ100, предназначенных для размещения объектов капитального строительства регионального значения

- ЛИНИИ, ОБОЗНАЧАЮЩИЕ ДОРОГИ, УЛИЦЫ, ПРОЕЗДЫ**
ОБЪЕКТЫ ТРАНСПОРТНОЙ ИНФРАСТРУКТУРЫ С УКАЗАНИЕМ МЕСТ И ТИПОВ ПЕРЕСЕЧЕНИЙ И ПРИМЫКАНИЙ АВТОМОБИЛЬНЫХ ДОРОГ И УЛИЦ К ПРОЕКТИРУЕМОЙ АВТОМОБИЛЬНОЙ ДОРОГЕ РЕГИОНАЛЬНОГО ЗНАЧЕНИЯ
- водопропускная труба
 - откос проектируемой автомобильной дороги
 - ось проектируемой автомобильной дороги регионального значения

Схема расположения листов



Примечания:
- публичные сервитуты на земельные участки - отсутствуют;
- объекты археологического наследия - отсутствуют.

427-16-с17-ППЛ-ПМ					
Строительство автомобильной дороги Томск - Тайга в Томской и Кемеровской областях					
Проект межевания			Стадия	Лист	
			П	32	
Чертеж проекта межевания территории М 1:2000			РОСИНСТАЛ ПРоект		
Изм.	Кол.уч.	Лист	№ док.	Подпись	Дата
Разработчик	Ярославкин	27	07	18	27.07.18
Проверил	Кабирина	27	07	18	27.07.18
Глав. спец	Аболонков	27	07	18	27.07.18
Н.контр.	Маслова	27	07	18	27.07.18
ГИП	Казак	27	07	18	27.07.18

Согласовано
Взам. инв. №
Подп. и дата
Инв. № подл.